

Rutas BTT de la comarca del Maestrazgo

RUTA

6v

centroBTT MAESTRAZGO

www.centrobttmaestrazgo.com

RUTA 6v VARIANTE A MIRAMBEL



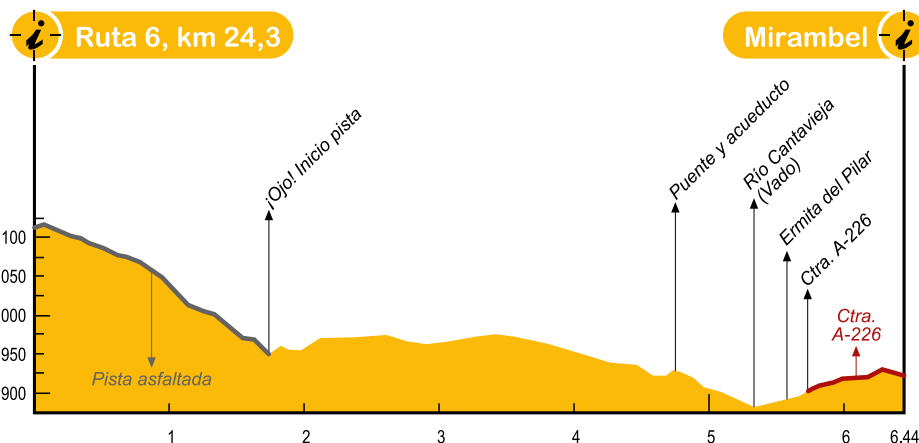
Desde el mojón de piedra seca, cruce de caminos y de términos (km 0) la ruta sigue hacia Mirambel por pista asfaltada en fuerte descenso y ¡atención!: antes de cruzar el vado sobre el río Cantavieja inicia una pista secundaria ("azagador") a la derecha (km 1,7). Más adelante, existe la opción de descender hasta el puente medieval y restos del acueducto de piedra sobre el río (km 4,8) o continuar por el camino principal y cruzar el cauce por un vado cementado (km 5) que lleva hasta la ermita y fuente del Pilar (km 5,3). Por último, enlaza con la carretera A-226 (km 5,4) y con Mirambel (km 6,3: portal de las Monjas).

From the dry stone landmark, crossroads and crossing of municipal areas (km 0) the route continues to Mirambel on paved trail in steep descent and carefull before crossing the ford over the Cantavieja River it starts a secondary trail (azagador, for livestock) to the right (km 1.7). Further ahead, there is the option of descending to the medieval bridge and remains of the stone aqueduct over the river (km 4.8) or continuing on the main road and crossing the river course on a cement ford (km 5) that leads to the hermitage and fountain of El Pilar (km 5.3). Lastly, it links with the A-226 road (km 5.4) and with Mirambel (km 6.3: Portal de las Monjas).

DIFICULTAD DIFÍCIL	KM 6,5	DESNIVEL (+) 55 m / (-) 254 m	Tiempo: 30 min	Tipo de firme 28% pista asfaltada 57% pista de tierra, 15% carretera	Fuentes Fuente del Pilar	Observaciones Precaución en bajadas y tramo final de carretera
-------------------------------------	-------------------------	---	-----------------------	---	------------------------------------	--

Datos técnicos

RUTA	DISTANCIA CON ALTURAS	ALTURA MÁXIMA	ALTURA MÍNIMA	ALTURA DE LA SALIDA	ALTURA DE LA LLEGADA	GANANCIA DESDE LA SALIDA	DESNIVEL SALIDA-LLEGADA	DESNIVEL MÁXIMO	ASCENSIÓN ACUMULADA	DESCENSO ACUMULADO	MÁXIMA PENDIENTE	MÍNIMA PENDIENTE
6v	6.460 km	1117 m	880 m	1115 m	920 m	1 m	-195 m	237 m	55 m	254 m	9.91 %	-17.39 %



- Punto de información Centro BTT
- Punto de acogida Centro BTT



+info y descargas track y rutas
www.turismomaestrazgo.org



Huso 30. ETRS89

0 500 1000 m.

X: 721000
Y: 4497000

X: 724000
Y: 4497000



PUNTO DE INFORMACIÓN



→ RUTA DIFÍCIL
→ RUTA MUY DIFÍCIL

- NÚCLEO URBANO
- CORRAL
- CRUZ CEMENTERIO
- CUEVA-SIMA
- REFUGIO-CASA FORESTAL
- MUSEO
- C DE INTERPRETACIÓN
- MIRADOR
- CADENA
- COMEDERO NECRÓFAGAS
- ÁRBOL MONUMENTAL
- ICNITAS
- ÁREA RECREATIVA
- BALSA, NACEDERO
- CASA AISLADA
- RUINA
- ERMITA, E. EN RUINAS
- CASTILLO C. EN RUINAS
- MASÍA FORTIFICADA
- APARCAMIENTO
- OFICINA DE INFORMACIÓN
- BIEN DE INTERÉS CULTURAL
- YAC. ARQUEOLÓGICO
- PUNTE HISTÓRICO
- CAMPING. ZONA DE ACAMPADA
- MOLINO
- FUENTE, FUENTE-ABREVADERO



X: 720000
Y: 4490000

X: 720000
Y: 4488000

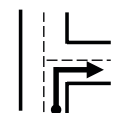
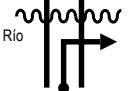

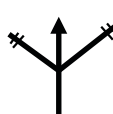


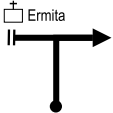


X: 725000
Y: 4488000

4v

6

6v

Rutómetro

24,3 km		Enlace a Cantavieja. MOJÓN DE TÉRMINOS (glorieta). Cruce de pistas asfaltadas y de rutas BTT. Si se elige pedalear hasta Mirambel (30,8 km), la ruta continúa a la derecha. ¡Precaución! Descenso peligroso, fuertes rampas de gran pendiente (13-14%).
26 km		¡Atención! Se abandona la pista asfaltada antes de cruzar el vado del río Cantavieja. Se gira a la derecha por una pista de tierra secundaria.
26,4 km		Cruce de pistas. La ruta BTT continúa a la izquierda, en dirección a un muro de piedra, ya que hacia la derecha se accede a una masía.
27,7 km		Cruce de pistas de tierra junto a un extenso campo de cultivo. Se prosigue recto, obviando ambos caminos a los lados, siempre por el camino principal. El itinerario se interna en un bonito carrascal.
29,1 km		La ruta atraviesa el sendero desde el que se accede al antiguo acueducto y puente medieval del Molino Ronda. Se recomienda descender por el sendero (izquierda) hasta Mirambel –se abandona la ruta BTT–, se cruza el puente y se continúa por pista de tierra hasta enlazar con la carretera. No obstante, la ruta permanece señalizada por la pista de tierra principal.
29,4 km		VADO (RÍO CANTAVIEJA). La pista nos lleva hasta un vado de hormigón que cruza el río Cantavieja. Este cauce permanece seco la mayor parte del año.
29,6 km		Tras un breve repecho, la ruta asciende hasta la ERMITA DEL PILAR . Junto al edificio se encuentra una fuente de agua. Por último, el itinerario cruza el puente de piedra adyacente a la ermita y prosigue en dirección a la carretera A-226.
29,7 km		CARRETERA A-226. El fuerte repecho por pista cementada enlaza con la carretera A-226. Para finalizar, solamente queda continuar por la vía asfaltada en dirección al casco urbano.
30,6 km		¡Precaución! en la carretera. MIRAMBEL. Final de la ruta BTT junto al monumental portal de las Monjas.

* Esta variante a Mirambel, en la **ruta 6**, se encuentra señalizada únicamente en el sentido de la descripción de la ruta (ver cartografía adjunta).



Conjunto amurallado de Mirambel



Mirambel




Puente Molino Ronda, en Mirambel, junto a la ruta BTT

RECOMENDACIONES DE USO

- Es obligatorio el uso del casco
- Indica en el Punto de Acogida qué ruta vas a realizar. Infórmate sobre sus aspectos técnicos y de las condiciones climatológicas del día.
- No olvides revisar el estado de tu bicicleta. Lleva siempre, agua, ropa de abrigo, kit de reparaciones y el teléfono móvil bien cargado.
- Respeta el entorno, sus habitantes y las zonas privadas. Los terrenos por los que vas a transitar son abiertos, de libre circulación y escenario de muchas actividades (forestales, ganaderas, agrícolas). Por tanto, mantén una actitud prudente y respetuosa.
- Selecciona y circula por los itinerarios en función de tu capacidad física y técnica.
- Obedece la señalización de las rutas. Debes dar prioridad a los peatones y cumplir las normas generales de circulación. En caso de ausencia de señales de seguimiento en cruces, circula por el camino preferente.
- Es importante circular asegurado. Para ello, tramita tu licencia a través de la Federación Aragonesa de Ciclismo.

 **Punto de acogida:** Fortanete y Cuevas de Cañart

 **Punto de información:** Castellote, Molinos, Pitarque, Cantavieja, Cañada de Benatanduz, Mirambel, La Iglesia del Cid y Villarluengo