



PR-TE 66

Puentes medievales y Pozo del Invierno




Descripción Itinerario de gran atractivo cultural y naturalístico que transcurre muy próximo a Villarluego visitando sus históricos puentes y el espectacular Pozo del Invierno, muy valorado por los amantes del barranquismo.

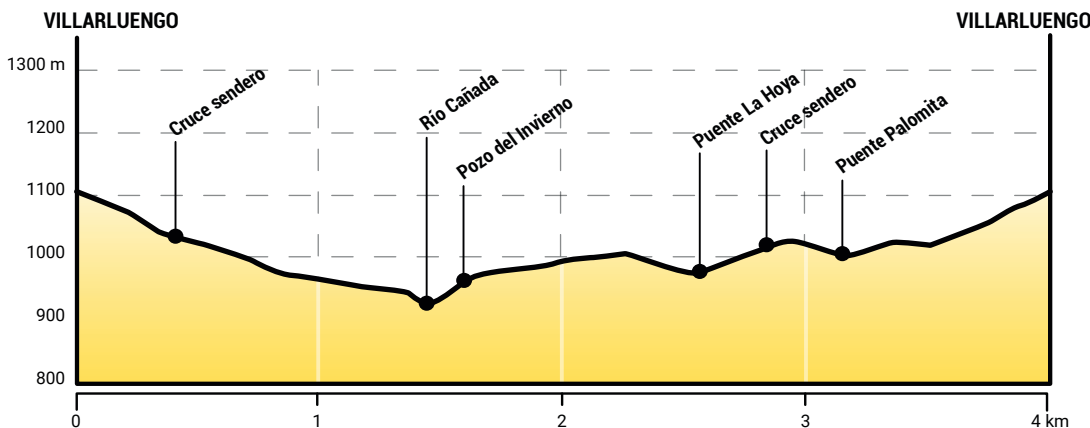
El recorrido sale de Villarluego por el camino de la Pileta, pasa junto al magnífico cruce de piedra y desciende hasta una bifurcación de caminos. Continuando por debajo del Balcón de los Forasteros, se alcanza el Pozo del Invierno, un estrecho rocoso que forma numerosas cascadas y pozas de agua. Será necesario cruzar el río con precaución para observar mejor el pozo desde la margen derecha. En este lado del río se divisa la cueva del Ciscar, el masico Casquete y la antigua Central. Más adelante, pasaremos por los puentes de La Hoya y del Molino, ambos sobre el río Cañada, y podemos llegar hasta el puente Palomita, en la confluencia de los ríos Cañada y Palomita. En este tramo conectamos con la ruta nº 9 del Centro BTT Maestrazgo "Hoces del Guadalupe".

El ascenso hasta Villarluego se realiza junto al molino y el puente homónimo y se enlaza de nuevo con el camino a la Torre Gorgue, completando este interesante circular.

Muy cerca del Pozo del Invierno se encuentran el Pozo de La Sulsida y el de La Zarzina. Muy recomendables, pero el camino de acceso hasta ellos no está señalizado.

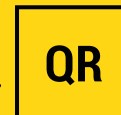


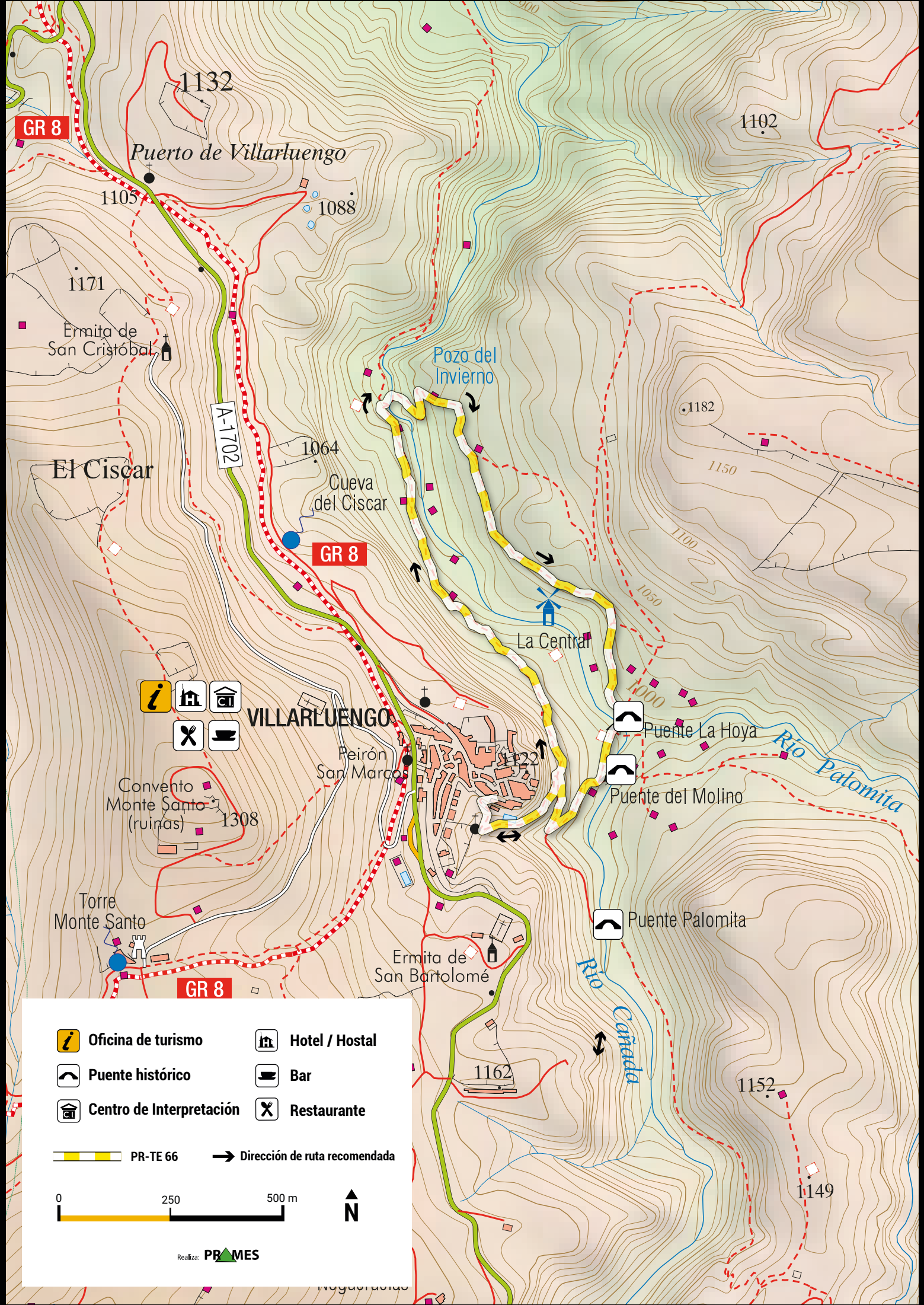
UK Circular itinerary of great cultural and naturalistic appeal that runs very near Villarluego, visiting its historic bridge on the Cañada River and the spectacular Pozo del Invierno, highly valued by canyoning lovers.



MIDE	
	Horario: 1 h 30 min
	Desnivel (+): 230 m
	Desnivel (-): 230m
	Distancia: 4 km
	Tipo de vía: Circular
	1 severidad del medio
	1 orientación en el itinerario
	2 dificultad
	2 esfuerzo necesario

* Condiciones de verano, tiempos estimados según criterio MIDE, sin paradas.





GR 8

1132
Puerto de Villarluengo

1102

1105

1088

1171

Ermита de San Cristóbal

Pozo del Invierno

A-1702

1064

Cueva del Ciscar

GR 8

1182

1150

El Ciscar

La Central



VILLARLUENGO

Peirón San Marcos

Puente La Hoya

Convento Monte Santo (ruinas) 1308

Puente del Molino

Rio Palomita

Torre Monte Santo

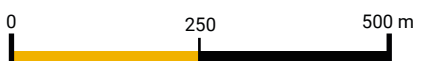
GR 8

Ermита de San Bartolomé

Puente Palomita

-  Oficina de turismo
-  Hotel / Hostal
-  Puente histórico
-  Bar
-  Centro de Interpretación
-  Restaurante

 PR-TE 66  Dirección de ruta recomendada



Realiza: PRAMES

1162

1152

1149

Rio Canada