



PR-TE 56 / **GR 8.1**

La Algecira - Arte Rupestre Levantino

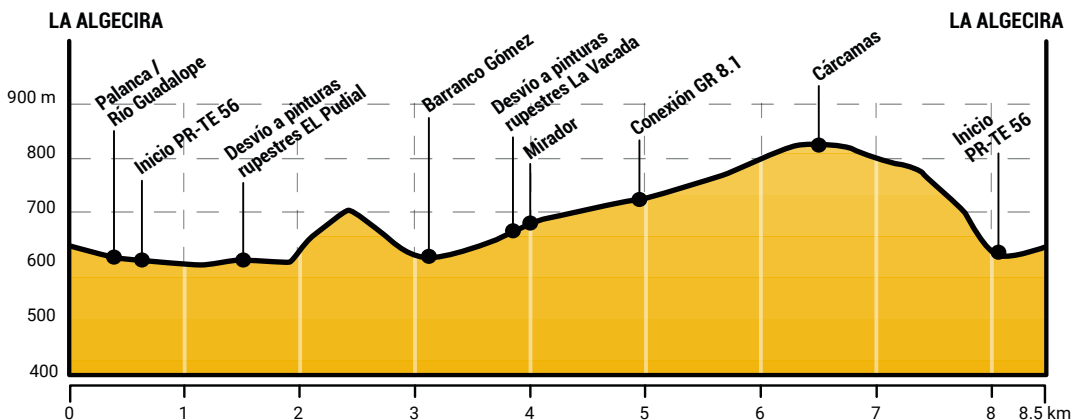


Descripción Los conjuntos de pinturas rupestres conservadas en el entorno de La Algecira, muy cerca de la cola del embalse de Santolea, se engloban dentro del denominado arte rupestre levantino. En 1998 fueron declaradas Patrimonio Mundial.

Desde el aparcamiento de La Algecira se desciende a la ribera del Guadalope (señalizado como GR 8.1 y PR-TE 56) para luego remontar el camino paralelo a la orilla izquierda y cruzar la pasarela metálica para llegar al fondo de la playa de gravas, donde se separan el GR y el PR. La senda sigue por el interior de la chopera durante casi 1 km y luego sube a un pequeño escarpe hasta el desvío de las pinturas rupestres del Pudial (abrigos de El Torico y El Arquero). El PR baja de nuevo a la ribera hasta las inmediaciones de la cola del embalse de Santolea donde toma una senda que primero gana altura, con buenas vistas del valle del Guadalope y del embalse, y después desciende hasta el barranco Gómez. El viejo camino se adentra por el interior del barranco hasta el desvío de las pinturas rupestres de La Vacada. Luego va ganando altura hasta desembocar en una trocha, junto a un dique de hormigón, que accede a la pista principal donde el PR conecta con el GR 8.1, por el que regresamos a La Algecira a través del singular paisaje de las Cárcamas, series de pliegues y estratos retorcidos muy pintorescos.

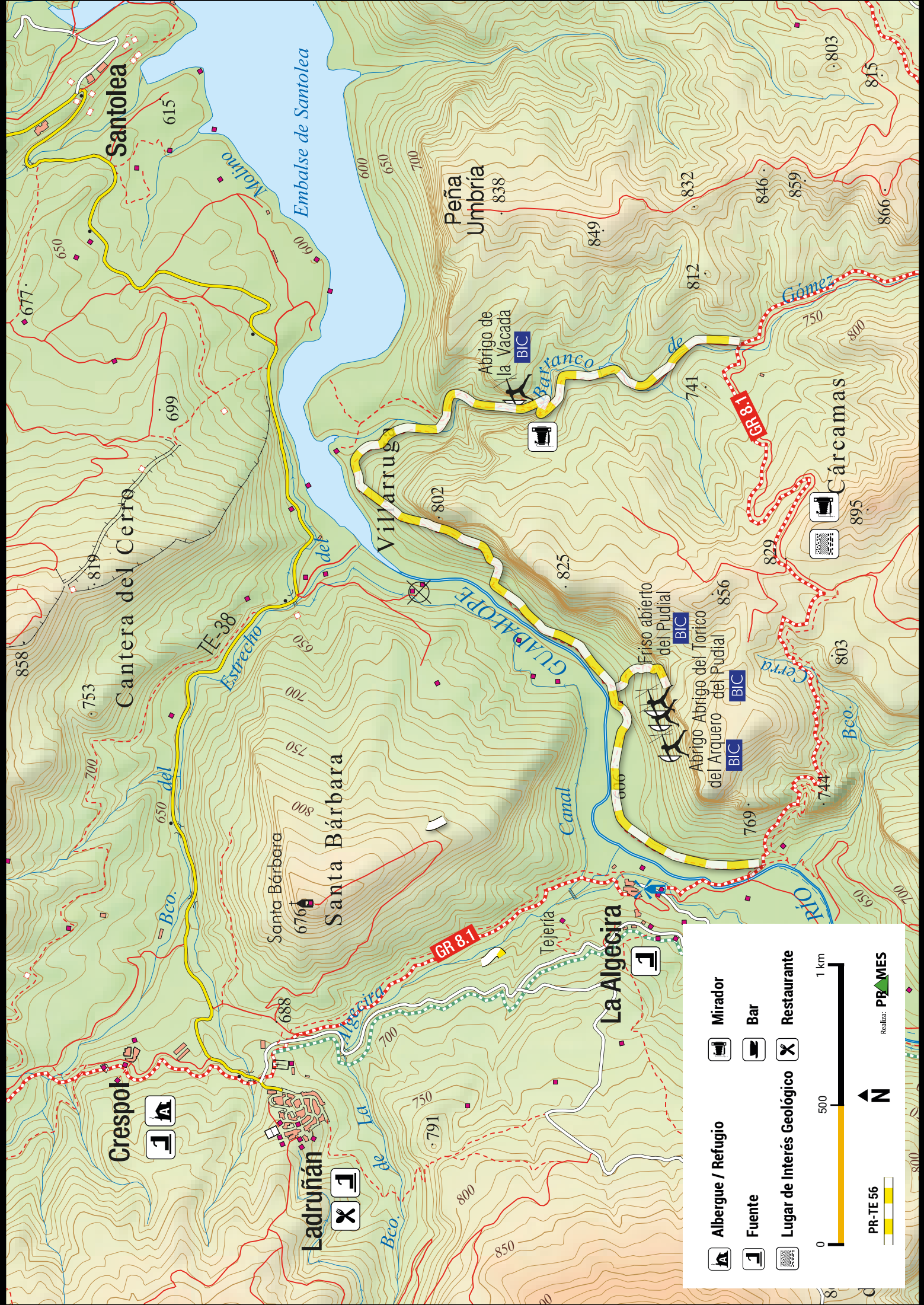


The collection of rock art preserved near La Algecira, very near the end of Santolea reservoir, are within the so-called Levantine rock art. In 1998 they were declared World Heritage. The last stretch of the route passes through the singular landscape of Las Cárcamas, a series of very picturesque folds and twisted strata.



MIDE	
	Horario: 2 h 50 min
	Desnivel (+): 400 m
	Desnivel (-): 400 m
	Distancia: 8,5 km
	Tipo de vía: Circular
	1 severidad del medio
	1 orientación en el itinerario
	2 dificultad
	2 esfuerzo necesario
<small>* Condiciones de verano, tiempos estimados según criterio MIDE, sin paradas.</small>	





Crespot









Ladruñán



La Algecira



-  Albergue / Refugio
-  Fuente
-  Lugar de Interés Geológico
-  Mirador
-  Bar
-  Restaurante



Realiza: **PRAMES**

PR-TE-56

Cantera del Cerro

Santolea

Santa Bárbara

Villarrug

Peña Umboría

La Algecira

Abrigo del Torico del Arquero del Pudial

Cárcamas

