



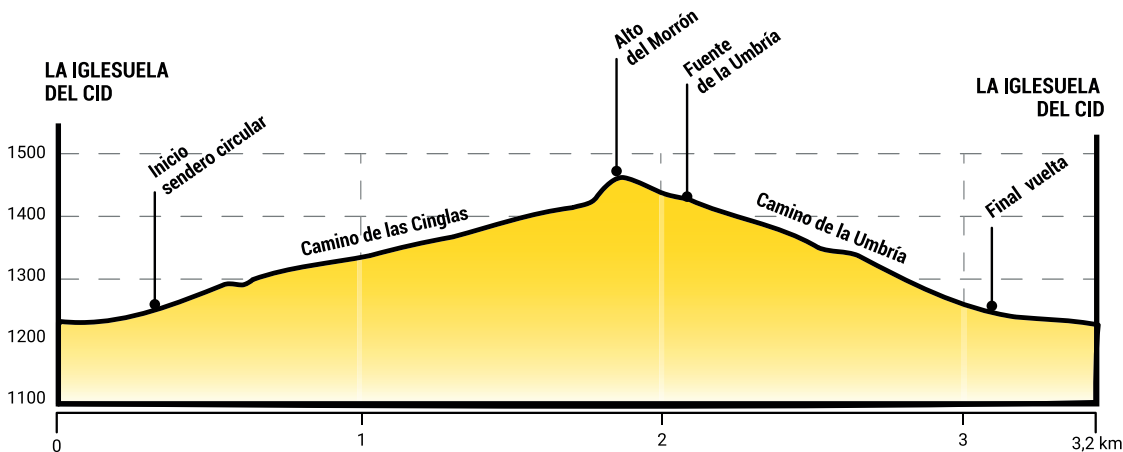
PR-TE 71

La Iglesuela del Cid- Vuelta a la Loma del Pinar



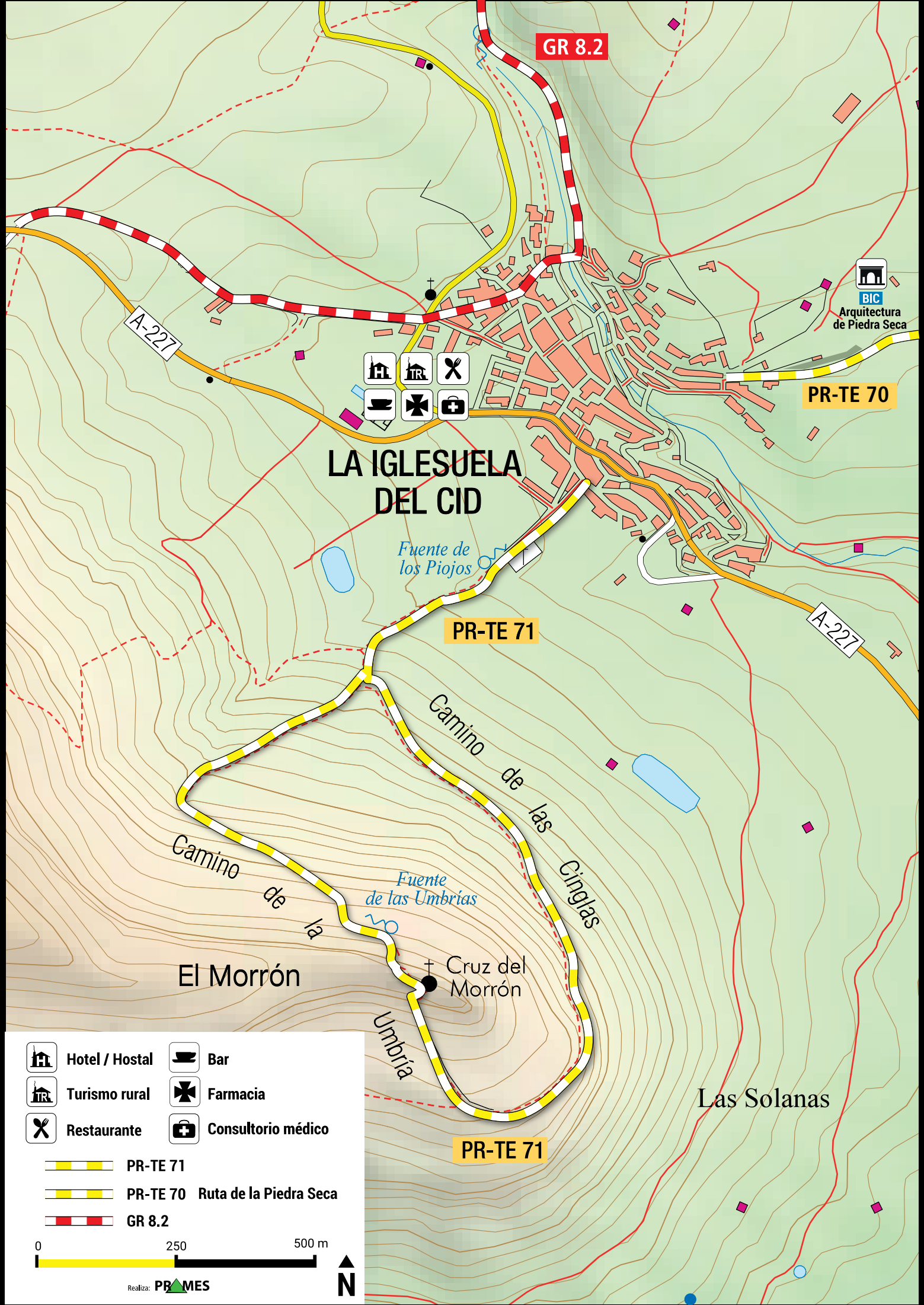
Descripción El sendero empieza junto al cementerio de la localidad, en dirección sur. Tras pasar la fuente de los Piojos y el lavadero se inicia una trocha muy pedregosa entre muros de piedra que llega hasta un primer cruce de senderos. La ruta prosigue a la izquierda hasta el inicio de la vuelta circular, bien por el camino de Las Cinglas o bien por el camino de La Umbría. Se recomienda ascender suavemente por el camino de Las Cinglas, con una excelente panorámica del paisaje de la piedra seca, declarada Bien de Interés Cultural y Patrimonio Mundial. El camino alcanza finalmente la cruz del Morrón, un magnífico mirador natural sobre el espolón rocoso. El regreso se realiza por una brecha abierta en la roca (camino de la Umbría) que pasa junto a la fuente de Las Umbrías y desciende por una glera de cantos pedregosos hasta el punto de inicio de la ruta.

The footpath begins next to the cemetery of the locality, going southward. After passing Los Piojos spring and the washing place a rocky path begins between stone walls that arrives at an initial crossing of footpaths. The route continues to the left until the start of the circular route, either on the road of Las Cinglas or on La Umbría road. Gentle ascent is recommended on Las Cinglas road, with an excellent view of the landscape of dry stone, declared of Cultural Interest and World Heritage Site. The road finally reaches El Morrón cross, a magnificent natural observation point. Return is through an open gap in the rock (La Umbría road) that passes by Las Umbrías spring and descends to the start of the route.



MIDE	
	Horario: 1 h 30 min
	Desnivel (+): 230 m
	Distancia: 3,2 km
	Tipo de vía: Circular
	2 severidad del medio
	2 orientación en el itinerario
	2 dificultad
	2 esfuerzo necesario

* Condiciones de verano, tiempos estimados según criterio MIDE, sin paradas.



GR 8.2

A-227

PR-TE 70

LA IGLESUELA DEL CID

Fuente de los Piojos

PR-TE 71

A-227

Camino de las Cinglas

Camino de la Umbria







Fuente de las Umbrias




Cruz del Morrón

El Morrón

Las Solanas

PR-TE 71

-  Hotel / Hostal
-  Turismo rural
-  Restaurante
-  Bar
-  Farmacia
-  Consultorio médico

-  PR-TE 71
-  PR-TE 70 Ruta de la Piedra Seca
-  GR 8.2

