


# Dos Torres de Mercader-Trincheras de la Guerra Civil

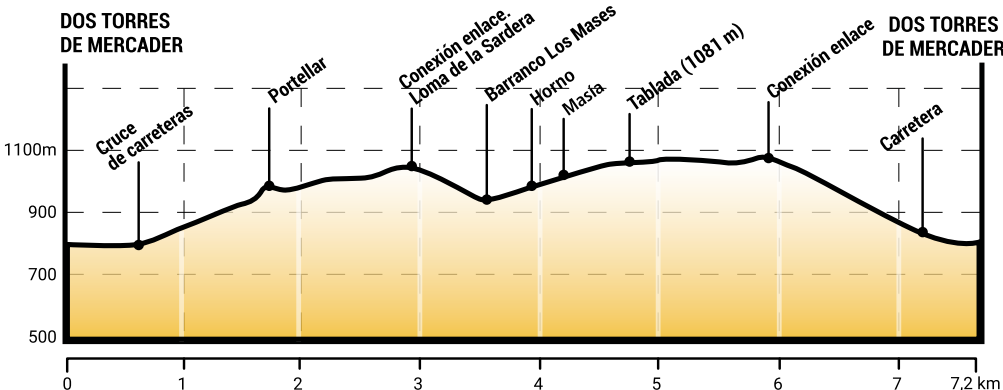


**Descripción** La ruta parte de la plaza de Dos Torres por la carretera de acceso hasta enlazar con el sendero que sube entre el pinar por la falda del monte. Corona la montaña en El Portellar, recorriendo el alto de la loma, donde el horizonte se abre hacia Castellote y al valle del Guadalope. Desde aquí, un ramal enlace por trocha forestal recorre la loma de San Marcos y permite visitar las posiciones defensivas construidas durante la Guerra Civil.

Sin embargo, la ruta principal desciende por sendero hacia la cabecera del barranco de los Mases y progresa por la ladera contraria hasta un pequeño mas. El camino aboca a una pista mejor que sube para derivarse nuevamente por una trocha que corta el monte. La trocha concluye en otra pista mayor en dirección a la loma de San Marcos. En la siguiente encrucijada se reúnen el ramal enlace citado anteriormente -procedente de la loma de San Marcos que divide en dos mitades la ruta de las Trincheras-, el acceso al puntal con las principales trincheras de la sierra y el sendero de bajada a Dos Torres de Mercader. Esta última senda es la que sirve para descender bajo la peña por la Solana hasta la población.

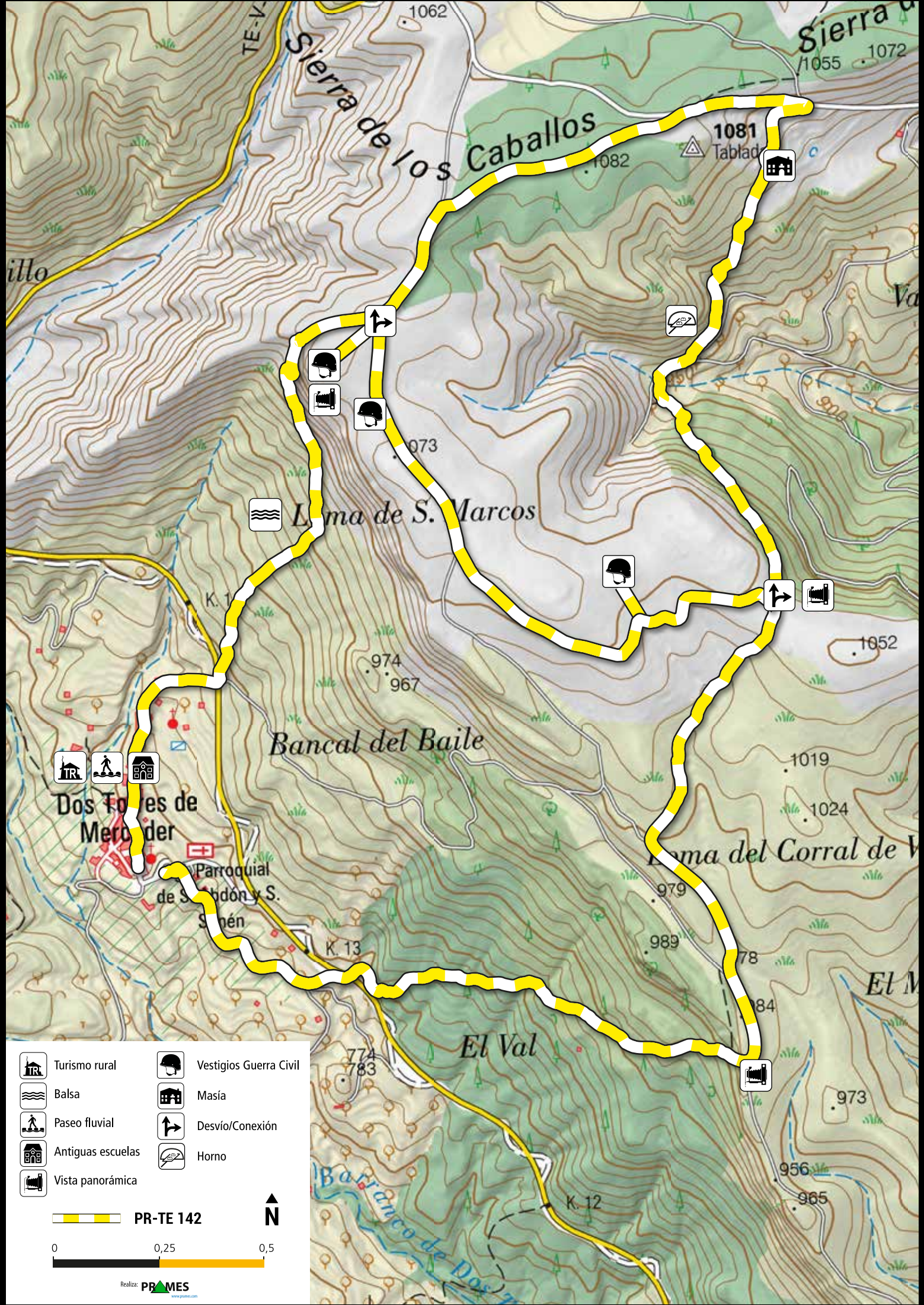
 *The route starts from the plaza Mayor and tops the mountain in El Portellar. The route reaches the highest point of the hill and the horizon opens towards Castellote and the valley of the Guadalope River. From here, a branch links as a forest by-path, runs along the hill of San Marcos and allows viewing some of the defensive positions constructed during the Civil War.*










*However, the main route descends a path towards the head of the Mases Ravine. In the valley floor, it continues on the opposite side to a small "mas" (farmhouse). Next, the road leads to a better track in the direction of the San Marcos hill. Reaching the intersection, the linking branch cited earlier -coming from the San Marcos hill that divides the Route of the Trincheras in two halves- joins the access to the key area with the principal positions and trenches of the mountain range and the descending path to Dos Torres de Mercader. This last path is the one that we use to descend the ridge through La Solana to the village.*

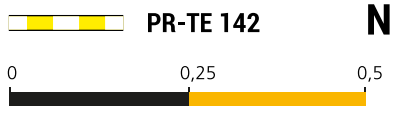


MIDE	
	Horario: 2 h 35 min
	Desnivel: 370 m
	Distancia: 7,2 km
	Tipo de vía: Circular
	1 severidad del medio
	2 orientación en el itinerario
	3 dificultad
	2 esfuerzo necesario

\* Condiciones de verano, tiempos estimados según criterio MIDE, sin paradas.



- |   |                   |   |                        |
|---|-------------------|---|------------------------|
|  | Turismo rural     |  | Vestigios Guerra Civil |
|  | Balsa             |  | Masia                  |
|  | Paseo fluvial     |  | Desvío/Conexión        |
|  | Antiguas escuelas |  | Horno                  |
|  | Vista panorámica  |   |                        |



Realiza: **PR MES**  
www.premes.com