

# BIRDING EN EL MAESTRAZGO



Los 189 especies que puedes observar en el Maestrazgo

# BIRDING EN EL MAESTRAZGO



Comarca del Maestrazgo  
(T) 964 18 52 42  
[www.turismomaestrazgo.org](http://www.turismomaestrazgo.org)

# RUTAS ORNITOLÓGICAS Y PUNTOS DE INTERÉS

Descubre el Maestrazgo a través de sus aves. Recorre nuestras rutas ornitológicas y déjate sorprender por paisajes únicos y la gran diversidad de especies que habitan la comarca. Además, te proponemos algunos puntos de observación para disfrutar de la naturaleza y vivir una experiencia diferente.



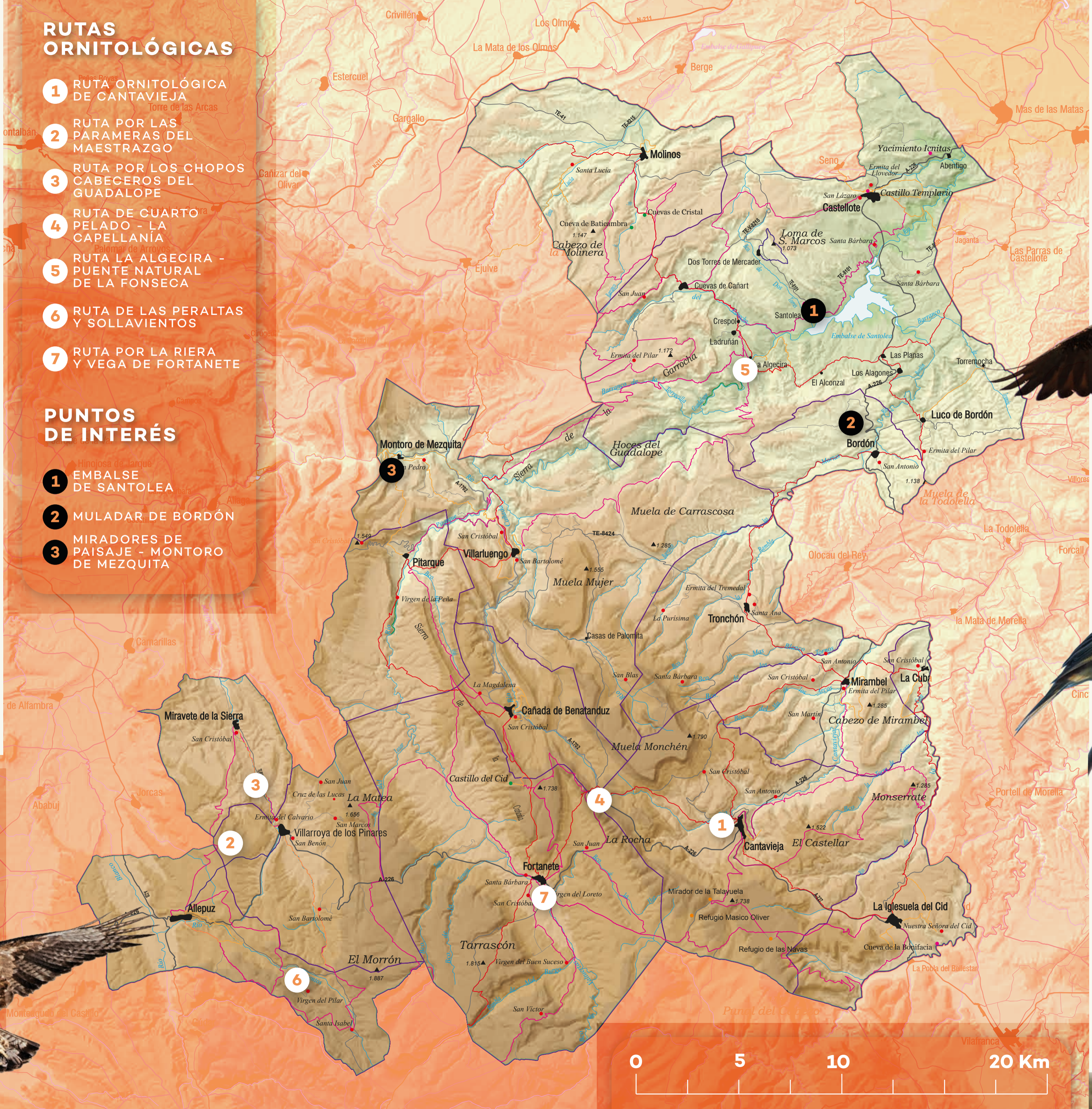
**ÁGUILA PERDICERA**  
*Aquila fasciata*

## RUTAS ORNITOLÓGICAS

- 1 RUTA ORNITOLÓGICA DE CANTAVIEJA - Torre de las Arcas
- 2 RUTA POR LAS PARAMERAS DEL MAESTRAZGO
- 3 RUTA POR LOS CHOPOS CABECEROS DEL GUADALOPE
- 4 RUTA DE CUARTO PELADO - LA CAPELLANÍA
- 5 RUTA LA ALGECIRA - PUENTE NATURAL DE LA FONSECA
- 6 RUTA DE LAS PERALTAS Y SOLLAVIENTOS
- 7 RUTA POR LA RIERA Y VEGA DE FORTANETE

## PUNTOS DE INTERÉS


- 1 EMBALSE DE SANTOLEA
- 2 MULADAR DE BORDÓN
- 3 MIRADORES DE PAISAJE - MONTORO DE MEZQUITA



## EL MAESTRAZGO, UNA AVIFAUNA SINGULAR

Maestrazgo, con algo más de 1.200 km<sup>2</sup>, es una zona eminentemente montañosa y agreste, situada al sur de Aragón y enclavada en la cordillera Ibérica. Presenta una gran amplitud altitudinal, desde menos de 500 m en las zonas más cercanas al Bajo Aragón hasta casi los 2000 m en las inmediaciones con la Sierra de Gúdar. Territorio de contrastes con gran diversidad climática, paisajística y ecológica, lo que ha dado lugar a un territorio de gran valor ambiental y con un atractivo natural de primera magnitud.

**QUEBRANTAHUESOS**  
*Gypaetus barbatus*



Las aves constituyen un componente importante de la rica biodiversidad, donde se dan cita más de 200 especies diferentes. Muchas de ellas se reproducen en los diferentes ecosistemas que ofrece el territorio. Algunas se comportan como turistas invernales y otras simplemente se pueden ver reponiendo fuerzas en sus viajes migratorios. La avifauna más especial está compuesta por una elevada cantidad de aves escasas en la región mediterránea, más habituales de países centroeuropeos de optimo eurosiberiano. Aquí se reproduce el alcaudón dorsirrojo, la curruca zarcera o el acentor común, mientras que en invierno es fácil observar el mirlo capiblanco, el zorzal alirrojo, el acenator alpino, el reyezuelo sencillo o el escribano cerillo.

**ALCAUDÓN DORSIRROJO**  
*Lanius collurio*



**ESCRIBANO CERILLO**  
*Emberiza citrinella*

Al tratarse de un entorno predominantemente boscoso, numerosas aves forestales pueblan la comarca, como el verderón serrano, un endemismo de las montañas del suroeste europeo. Las aves rupícolas ocupan los interminables cortados rocosos, como el quebrantahuesos, que se está asentando en la zona, o algunos de los últimos territorios del águila perdicera, ave en peligro de extinción. También tienen espacio las aves acuáticas y una buena representación de aves esteparias, en concreto poblaciones de uno de los paseriformes más amenazados, el "fantasma del páramo", alondra ricotí o rocín.



**ALONDRA RICOTÍ**  
*Chersophilus duponti*



# 1 RUTA ORNITOLÓGICA DE CANTAVIEJA

Corto recorrido circular de 5 km donde podrás atravesar diferentes ecosistemas (matorrales, pastizales, bosque de ribera, carrascales, rebollares y cortados rocosos) para disfrutar de una interesante biodiversidad.



Principales aves que pueden observarse en la ruta: petirrojo, mirlo común, escribano soteño, escribano montesino, tarabilla común, verdecillo, pinzón vulgar, carbonero común, escribano hortelano, curruca mirlona, zarco poliglota, cuco, críalo europeo, herrerillo común, mosquitero papialbo, curruca carrasqueña, agateador común, arrendajo, chochín, curruca capirotada, curruca mosquitera, ruiseñor común, papamoscas gris, pito ibérico, pico picapinos, torcecuellos, pico menor, oropéndola, chova piquirroja, roquero solitario, roquero rojo, vencejo común, vencejo real, avión común, golondrina común, avión roquero, águila real, buitre leonado, alimoche, halcón peregrino y búho real.



# 2 RUTA POR LAS PARAMERAS DEL MAESTRAZGO

La ruta de 6 km discurre por las extensas planicies esteparias de origen agrogenadero. Descubrirás las aves esteparias que viven en ellas y también podrás conocer el camino de los pilones.



Principales aves que pueden observarse en la ruta: alondra ricotí o rocín, ganga ortega, alcaraván, alondra común, gorrión chillón, pardillo, collalba rubia, collalba gris, bisbita campestre, alcaudón común, abubilla, curruca tomillera, curruca rabilarga, terrera común, pinzón vulgar, agateador común, herrerillo capuchino, carbonero común, carbonero garrapinos, pico picapinos, escribano montesino, chova piquirroja, cuervo, corneja, aguilucho cenizo y aguilucho pálido.



# 3 RUTA POR LOS CHOPOS CABECEROS DEL GUADALOPE

Itinerario lineal de 6 km que discurre a lo largo del río Guadalope, entre las localidades de Villarroya de los Pinares y Miraveta de la Sierra, coincidiendo con el PRTE 64. Acompañados siempre por los chopos cabeceros, un elemento singular en la ruta.



Principales aves que pueden observarse en la ruta: trepador azul, agateador europeo, escribano soteño, mirlo común, chochín, petirrojo europeo, curruca capirotada, verdecillo, mito común, pinzón vulgar, carbonero común, herrerillo común, carbonero garrapinos, torcecuellos euroasiático, abejaruco, oropéndola, cardelina, bisbita arbóreo, cuco común, oropéndola europea, mosquitero papialbo, papamoscas gris, curruca mosquitera, ruiseñor común, zorzal común, zorzal charlo, zorzal alirrojo, zorzal real, lúgano, escribano cerilla, mosquitero común, mosquitero musical, papamoscas gris, papamoscas cerrojillo, colirrojo tizón, tarabilla común, colirrojo real, chova piquirroja, águila calzada, gavián, paloma torcaz y autilla.

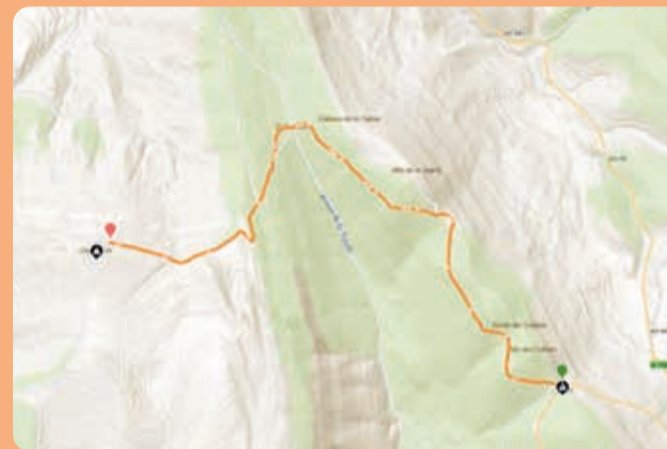


# 4 RUTA DE CUARTO PELADO - LA CAPELLANÍA

Ruta de 4 km lineales que transita por la alta montaña mediterránea en el piso bioclimático oromediterráneo. Podrás detectar numerosas aves forestales y gran cantidad de aves más típicas de países centroeuropeos.



Principales aves que pueden observarse en la ruta: carbonero garrapinos, herrerillo capuchino, piquituerto común, verderón serrano, pinzón vulgar, petirrojo europeo, zorzal charlo, trepador azul, agateador común, chochín, pico picapinos, pito ibérico, mirlo común, reyezuelo listado, escribano montesino, corneja, cuervo, azor común, gavián común, busardo ratonero, culebrera europea, águila calzada, abejero europeo, milano negro, cárabo, alcaudón dorsirrojo, alcaudón meridional, curruca zarcera, curruca mosquitera, curruca capirotada, acentor común, mirlo capiblanco, acentor alpino y reyezuelo sencillo.



# 5 RUTA LA ALGECIRA - PUENTE NATURAL DE LA FONSECA

Recorrido de 5 km que discurre por la ZEPA Río Guadalope-Maestrazgo y nos lleva a descubrir el puente de la Fonseca declarado Monumento Natural por el Gobierno de Aragón. Se trata de una ruta con muchos atractivos paisajísticos con gran diversidad de ambientes muy interesante para los amantes de las aves.



Principales aves que pueden observarse en la ruta: agateador común, pico picapinos, pinzón vulgar, chochín, curruca capirotada, mirlo común, zorzal común, petirrojo, verderón común, carbonero común, verdecillo, cardelina, lavandera cascadeña, ceta ruiseñor, gallineta común, rascón europeo, garza real, ánade azulón, andarríos chico, mirlo acuático, martín pescador, carbonero garrapinos, mito, oropéndola, ruiseñor común, escribano soteño, picogordo, buitre leonado, quebrantahuesos, águila real, alimoche, halcón peregrino, búho real, chova piquirroja, vencejo real, roquero solitario, curruca cabecinegra, curruca tomillera, curruca rabilarga, collalba gris, collalba rubia, collalba negra, pardillo, totovía, abubilla, gorrión molinero, tarabilla común, alcaudón común, abejaruco, avión roquero, vencejo común y vencejo real.

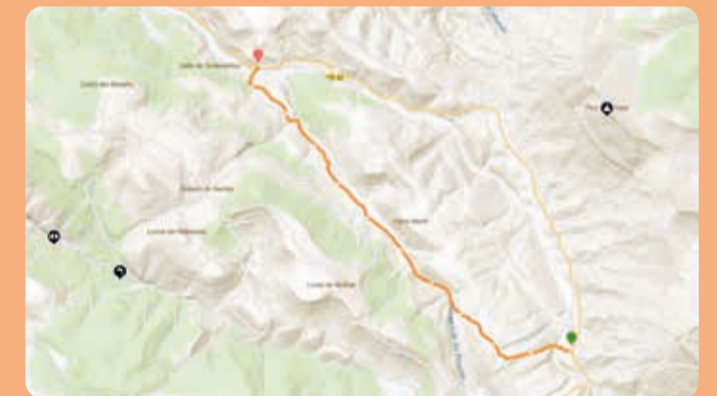


# 6 RUTA DE LAS PERALTAS Y SOLLAVIENTOS

Esta ruta tiene 5,3 km solo de ida, 11,3 km si se realiza completa y un poco menos si haces ida y vuelta por el mismo camino. Discurre por ambientes muy variados: un río de montaña, bosques de pino rojo, prados frescos, espinares, sauces y chopos trasmochos, una laguna turbosa y cantiles calizos. Destaca la comunidad de aves de ambientes montañosos con especies propias del ámbito eurosiberiano.



Por el camino vas a encontrar numerosos paneles que te indican los diferentes hábitats que atraviesa el itinerario y las aves que puedes observar en cada uno: el río y la ribera, los enebrales y sabinas rastreros, los espinares, el pinar de alta montaña y prados y cultivos en cerradas. La observación de las aves siempre es más favorable durante las primeras horas. Puede haber vacas pastando; se recomienda evitar molestias. Hay varias fuentes en el recorrido, pero escasa sombra.



# 7 RUTA POR LA RIERA Y VEGA DE FORTANETE

Se trata de un recorrido de aproximadamente 1,5 km que transcurre por la riera de Fortanete, a su paso por el pueblo, y un tramo de vega hasta la Fuente del Juncar. A pesar de ser un paseo relativamente corto, por la cantidad de aves que te puedes encontrar aconsejamos hacerlo con tiempo suficiente.



Para esta ruta se ha diseñado una aplicación que puedes descargar con el QR adjunto que está también en los propios paneles de la ruta. Con ella y guiando tu móvil a distintos puntos de la ruta, podrás visualizar los pájaros que se encuentran en la zona, escuchar sus cantos, e incluso conocer alguna anécdota de cada uno de ellos. Una forma divertida y amena de conocer la fauna y disfrutar de un bonito paseo.



Principales aves que pueden observarse en la ruta: agateador europeo, ruiseñor europeo, oropéndola, chochín, mirlo, curruca capirotada, pico picapinos, herrerillo común, pinzón vulgar, pito ibérico, gavián, lavandera cascadeña, carbonero común, autilla europeo, torcecuello, escribano soteño, alcaudón meridional, collalba gris, pardillo, triguero, corneja negra, colirrojo tizón, alondra común, tarabilla.

ENLACE A LOS PUNTOS DE INTERÉS



## PUNTOS DE INTERÉS EN EL MAESTRAZGO

### 1 PUNTO DE INTERÉS EMBALSE DE SANTOLEA

Dentro de un territorio eminentemente montañoso, el embalse de Santolea es prácticamente la única zona para poder observar aves acuáticas. Además, al estar rodeado por paredones rocosos es un perfecto lugar también para observar aves rupícolas, buen complemento para los ornitólogos. Puedes acercarte a observar en el mirador del embalse, en las zonas donde la carretera y pistas alledañas se acercan al embalse y en la habilitada Playa de Santolea, donde está el panel informativo.

Principales aves que pueden observarse en el embalse: ánade azulón, cerceta común, pato cuchara, porrón europeo, somormujo lavanco, zampullín chico, focha común, gallineta común, rascón europeo, cormorán grande, garza real, garcilla bueyera, garceta común, archibebe común, cigüeñuela, andarríos grande, andarríos chico, chorlitejo chico, avoceta común, águila pescadora, buitre leonado, alimoche, águila perdicera, halcón peregrino, águila real, avión roquero, chova piquirroja, roquero solitario, vencejo real, golondrina dáurica, avión zapador y paloma zurita.



### 2 PUNTO DE INTERÉS MULADAR DE BORDÓN

El muladar de Bordón cuenta con un pequeño observatorio para disfrutar de las aves carroñeras. Allí se pueden detectar las cuatro especies de buitres de la Península Ibérica, además de otra fauna oportunista.

Principales aves que pueden observarse: buitre leonado, alimoche, quebrantahuesos, buitre negro, milano real, milano negro, cuervo, corneja y grajilla.



### 3 PUNTO DE INTERÉS MIRADORES DEL PAISAJE

Los miradores del Maestrazgo se ubican en lugares que destacan por su impresionante belleza. No dejes de visitar los que te queden más cerca de tu visita, son balcones privilegiados para observar el paisaje y las aves que lo habitan.

Destacamos el mirador de las eras de Montoro de Mezquita, donde tenemos instalado un gran panel que permite conocer la envergadura de las rapaces y hacerse una idea de lo grandes que son en comparación con nosotros.

